



2020-2025

Plán rozvoje obce Pravice





Obsah

1	Úvod.....	3
2	Analytická část	4
2.1	Základní geografické a historické souvislosti	4
2.2	Obyvatelstvo.....	5
2.2.1	Vývoj počtu obyvatel	5
2.2.2	Věková struktura	7
2.2.3	Vzdělanostní struktura.....	8
2.2.4	Spolkový život.....	8
2.3	Ekonomická situace.....	9
2.3.1	Trh práce.....	10
2.4	Infrastruktura.....	12
2.4.1	Technická infrastruktura.....	12
2.4.2	Odpadové hospodářství	13
2.4.3	Dopravní infrastruktura	13
2.4.4	Dopravní obslužnost.....	13
2.5	Vybavenost.....	13
2.5.1	Bydlení	13
2.5.2	Školství a vzdělávání.....	14
2.5.3	Zdravotní a sociální péče.....	14
2.5.4	Památky a kultura	15
2.5.5	Sport a volnočasové aktivity	15
2.6	Životní prostředí.....	16
2.6.1	Ovzduší.....	16
2.6.2	Hluk.....	16
2.6.3	Veřejná prostranství a vodní plochy.....	16
2.7	Správa obce	17
2.7.1	Hospodaření obce	17
2.7.2	Bezpečnost.....	17
2.7.3	Vnější vztahy a vazby na obce	18
2.8	Východiska pro návrhovou část	18
2.8.1	Shrnutí situační analýzy	18
2.8.2	SWOT analýza	19
3	Návrhová část	20
3.1	Vize	21



3.2	Programové cíle.....	21
3.3	Opatření.....	22
3.3.1	Rozvojové aktivity.....	23
3.3.2	Podpora realizace programu.....	24
4	Seznam použitých grafů.....	25
5	Seznam použitých tabulek.....	25
6	Seznam použitých obrázků.....	25
7	Seznam příloh.....	25



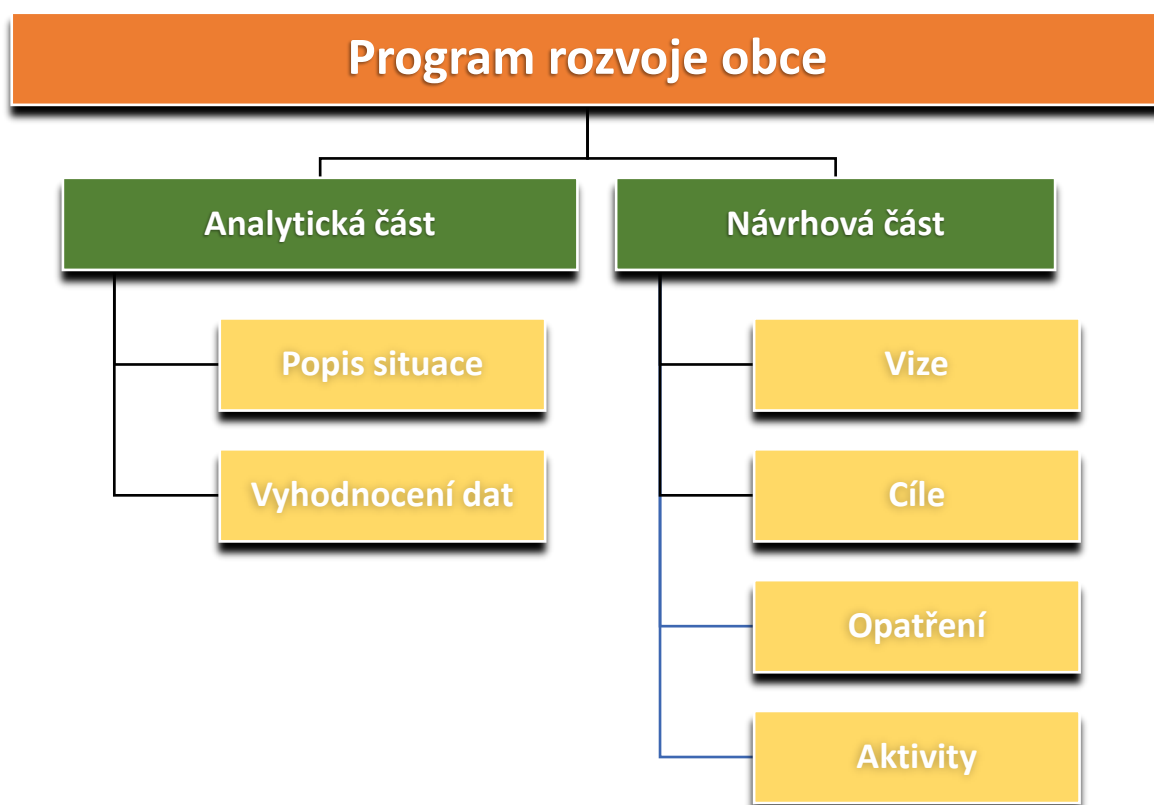
1 Úvod

Program rozvoje obce Prácheň je střednědobý strategický rozvojový dokument obce, jehož cílem je definovat prioritní oblasti rozvoje obce v předem stanoveném časovém horizontu. Hlavními řešiteli byli paní starostka Andrea Strešková a ostatní členové Zastupitelstva obce.

Program vychází z analýzy demografické a socio-ekonomické situace v obci a zohledňuje názory obyvatel obce a jejích představitelů. Dokument bude sloužit jako podklad pro činnost vedení obce a pro přípravu projektů a rozvojových aktivit v obci.

Má zajistit prosperitu obce, uspokojit potřeby obyvatel a stanovit vizi pro život v obci do budoucna. Zároveň podává veřejnosti přehled o plánovaných investičních aktivitách obce a lze na něj odkazovat při podávání žádostí o dotace, úvěry či příspěvky, a lépe tak prosazovat zájmy obce Prácheň a jejích občanů.

Dokument je rozdělen na dvě části – analytickou a návrhovou. Analytická část popisuje situaci v obci na základě statistických dat a ve svém závěru nabízí východiska pro návrhovou část, která zohledňuje rovněž výsledky dotazníkového šetření. Návrhová část navazuje na analytickou část tím, že pro zjištěné skutečnosti vyplývající z analytické části navrhuje optimální řešení.





2 Analytická část

Analytická část soustřeďuje základní fakta o obci a obsahuje komplexní zhodnocení situace v obci, charakteristiku stavu a vývoje jednotlivých oblastí života obce. Klade důraz na zachycení hlavních rozvojových problémů obce a jejich příčin. Jejím smyslem je stručně a výstižně soustředit hlavní poznatky o obci, na základě nichž jsou formulovány vize a opatření. Poskytuje všem srovnatelný informační základ. Vyhodnocovány jsou zejména údaje z následujících oblastí: území, obyvatelstvo, hospodářství, infrastruktura, vybavenost, životní prostředí a správa obce.

2.1 Základní geografické a historické souvislosti

Obec Pravice se nachází v Jihomoravském kraji v okrese Znojmo ve výšce 187 m n. m. Obec je silniční sítí spojena s městem Hrušovany nad Jevišovkou a obcí Břežany. Okresní město Znojmo je vzdáleno přibližně 30 km na západ a krajské město Brno 57 km severovýchodním směrem.

Obrázek č. 1 Správní obvod obce s pověřeným obecním úřadem



Zdroj: ČSÚ, vlastní úprava

Ves byla dříve nazývána Bravice, německy Probitz. První zmínka o existenci osady z roku 1141 je nejistá, další pochází z roku 1222, kdy je zde připomínán farní kostel neznámého zasvěcení. Ves se stala součástí nejprve lounského a hrušovanského, později (od roku 1692) fryšavského panství, u něhož zůstala až do zániku patrimoniální správy (1848).

Území obce Prácheň tvoří jedno katastrální území o rozloze 992,7 ha. Prácheň jsou členem Zájmového sdružení obcí Hrušovansko založeného dne 22. 6. 2000 „k zmožení sil a prostředků při prosazování záměrů přesahujících svým rozsahem a významem účastnickou obec“ (dle zakladatelské smlouvy).

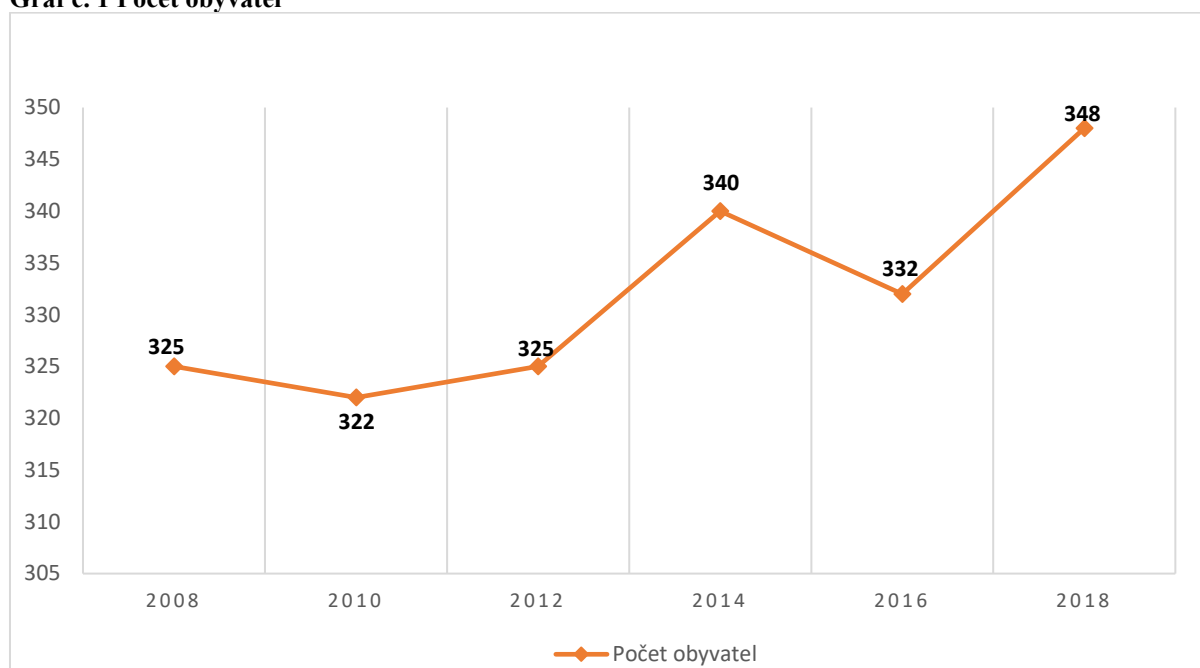


Obec Pravice je rovněž součástí MAS Hrušovansko, z. s. MAS Hrušovansko, z. s. je otevřené nepolitické seskupení občanů, neziskových organizací, soukromé podnikatelské sféry a veřejné správy (obcí, svazků obcí), které sjednotila myšlenka a potřeba dalšího rozvoje Hrušovanska s cílem zlepšování kvality života a životního prostředí na venkově a rozvoj zemědělství.

2.2 Obyvatelstvo

K 31. 12. 2018 žilo v obci Pravice celkem 348 obyvatel, z toho 180 žen (52 %) a 164 mužů (48 %). Celkový počet obyvatel během sledovaného desetiletého období 2008-2018 mírně stoupl. V roce 2008 bylo v obci Pravice evidováno celkem 325 obyvatel, v roce 2018 348. Pro srovnání poslouží následující graf.

Graf č. 1 Počet obyvatel



Zdroj dat: ČSÚ

2.2.1 Vývoj počtu obyvatel

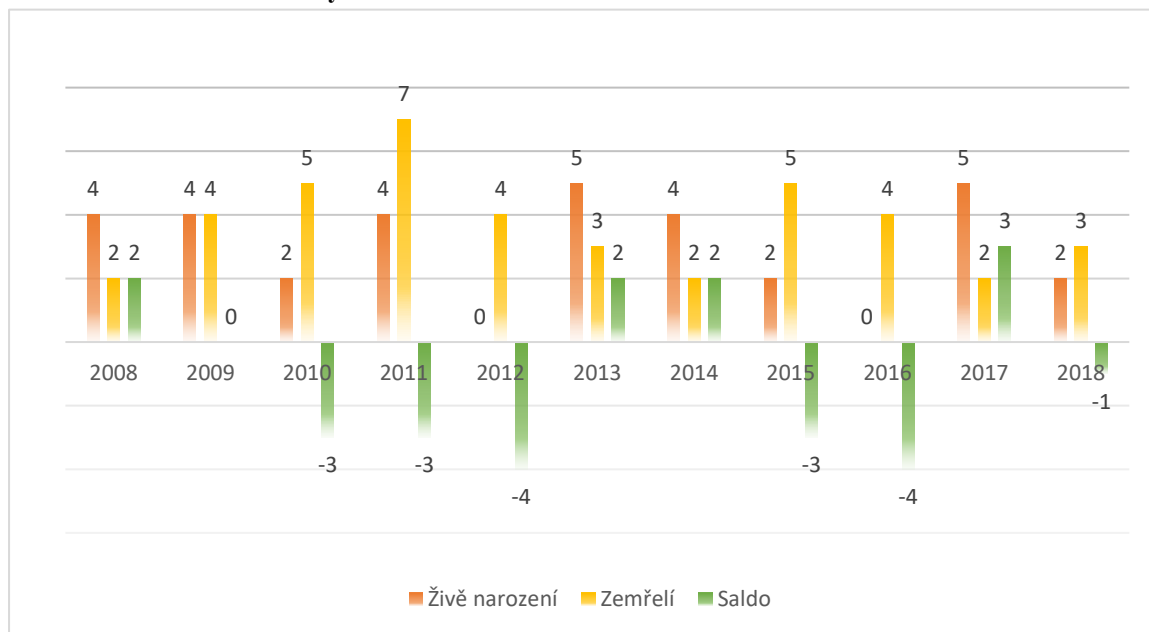
Podrobnější pohled na změny v počtu obyvatel nabízí rozložení celkového salda na migrační a přirozené. Přirozené saldo znamená rozdíl mezi počtem narozených a zemřelých v daném roce. Migrační saldo představuje rozdíl mezi počtem lidí, který se daný rok přistěhoval a který se odstěhoval. Pokud se více lidí přistěhovalo, než odstěhovalo, bude saldo kladné, a naopak.

Přirozené saldo

Za celé sledované období od roku 2008 do roku 2018 se v obci Pravice celkem 32 lidí narodilo a 41 jich zemřelo. Přirozené saldo je tedy záporné. V následujícím grafu si můžeme prohlédnout hodnoty přirozeného salda za každý rok zvlášť.



Graf č. 2 Půirozené saldo obyvatel



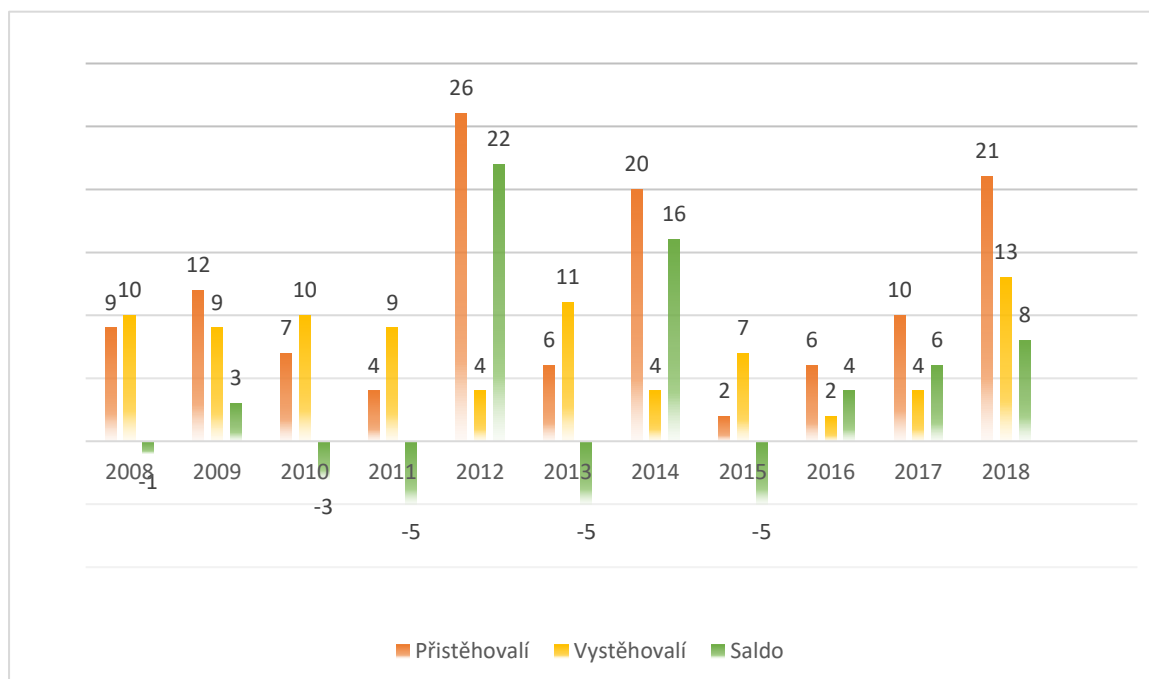
Zdroj dat: ČSÚ

Z grafu vyplývá, že ve sledovaném období byla v obci nejvyšší porodnost v letech 2013 a 2017, kdy se během roku narodilo 5 dětí. Naopak nejvyšší úmrtnost, 4 obyvatelé, byla v letech 2012 a 2016.

Migrační saldo

Od roku 2008 do roku 2018 se do Pravic přistěhovalo 123 lidí a 83 odstěhovalo, tzn. že obec Právice zaznamenala migrační přírůstek 40 osob. V grafu je zobrazeno migrační saldo za každý rok sledovaného období.

Graf č. 3 Migrační saldo obyvatel



Zdroj dat: ČSÚ

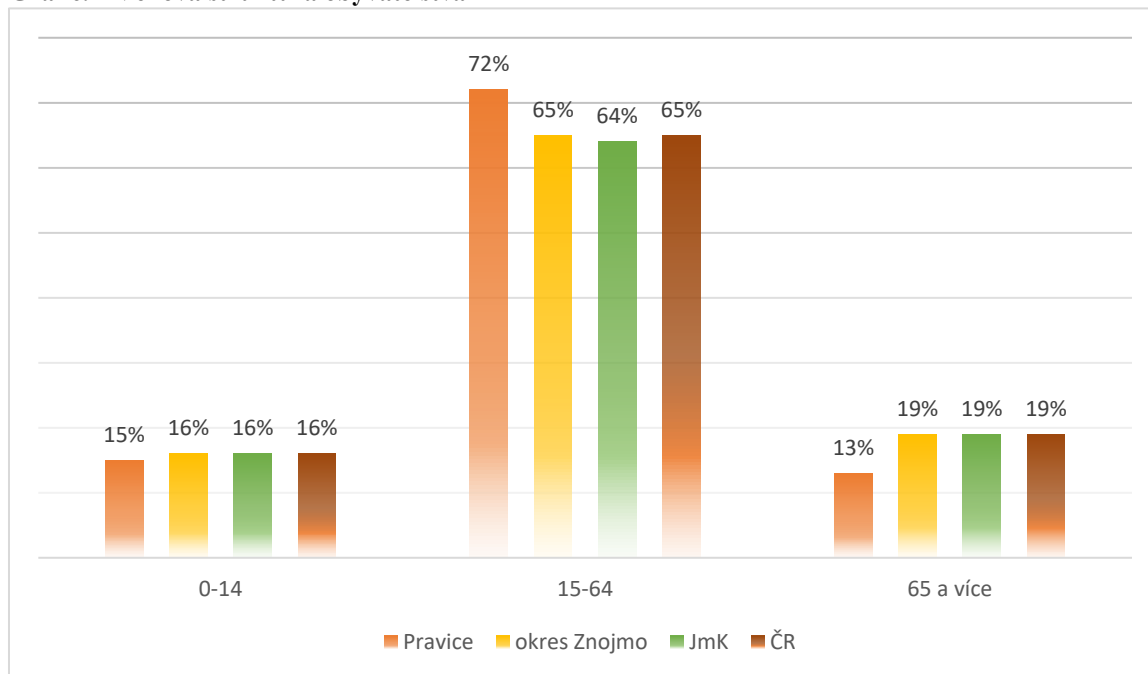
Z uvedených statistik vyplývá, že na růstu počtu obyvatel v obci Právice má velký podíl migrace.



2.2.2 Věková struktura

Následující graf porovnává věkovou strukturu obyvatelstva obce Právice s vyššími územními celky k 31. 12. 2018.

Graf č. 4 Věková struktura obyvatelstva



Zdroj dat: ČSÚ

Z hlediska věkových skupin zaujímá nejvyšší podíl skupina 15-64 let. Podíl osob v produktivním věku je vyšší než na úrovni okresu, kraje i ČR. Podíl seniorů v populaci patří k těm nižším. S tím souvisí také průměrný věk obyvatel, který je v obci Právice 39,6 let, což je méně než na úrovni okresu Znojmo (42,3), kraje (42,4) i ČR (42,3).

Podrobnější pohled přináší následující tabulka, kde jsou srovnány hodnoty indexu stáří a indexu ekonomického zatížení za rok 2018 v obci s vyššími územními celky.

Tabulka č. 1 Ekonomická zátěž

k 31. 12. 2018	Právice	okres ZN	JmK	ČR
Index stáří	84,9	124,1	123,6	123,2
Index ekonomického zatížení	38	54	55	55

Zdroj dat: ČSÚ

Index stáří vyjadřuje poměr seniorů (65+) na 100 dětí (0-14) v populaci. Dosahuje-li tedy hodnoty 100, je podíl těchto dvou skupin v populaci vyrovnaný. Hodnoty vyšší než 100 značí, že je populace relativně stará a hodnoty nižší než 100, že je relativně mladá.

V Právicích je populace ve srovnání s vyššími územními celky výrazně mladší. Nejedná se však jednoznačně o pozitivní jev – vyšší podíl mladé generace v populaci sice do budoucna znamená vyšší podíl osob v produktivním věku, ale v současnosti může představovat ekonomickou zátěž.

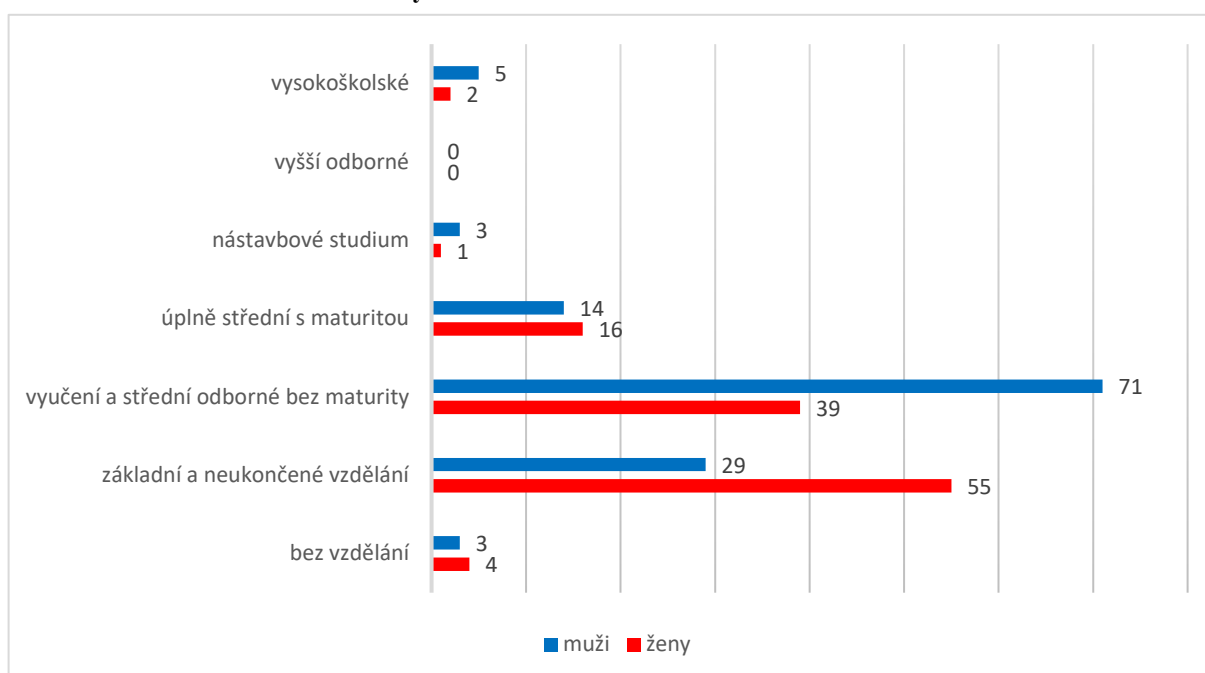


Ekonomickou zátěž **ukazuje index ekonomického zatížení**, který vyjadřuje počet dětí ve věku 0-14 let a počet obyvatel ve věku 65 a více let na 100 osob ve věku 15-59 let. Čím menší je výsledná hodnota indexu, tím příznivější je poměr mezi ekonomicky neaktivní a aktivní složkou obyvatel z pohledu věkové struktury obyvatel. Z tabulky je patrné, že tento index v obci Právice je oproti větším územním celkům nižší.

2.2.3 Vzdělanostní struktura

Vzdělanostní struktura obyvatelstva obce je znázorněna v následujícím grafu. Vychází z údajů ze Sčítání lidu, domů a bytů 2011. Vyjadřuje počty jedinců starších 15 let podle nejvyššího dosaženého vzdělání. Každá kategorie je navíc rozdělena i podle pohlaví.

Graf č. 5 Vzdělanostní struktura obyvatelstva dle SLDB 2011



Zdroj dat: ČSÚ

V obci Právice žije nejvíce vyučených a středoškoláků bez maturity, přičemž v této kategorii vzdělání převažují velmi výrazně muži. V kategorii úplně střední vzdělání s maturitou je poměr mezi muži a ženami vyrovnaný. Z grafu vyplývá, že větší podíl na vyšším než základním vzdělání mají muži.

2.2.4 Spolkový život

Na společenském dění v Právicích mají za spolupráce obce zásluhu občané působící prostřednictvím Pravického spolku maminek a Sboru dobrovolných hasičů. Spolek maminek organizuje krojované hody, Den dětí, program při příležitosti ukončení školního roku a letních prázdnin a mikulášskou besídku. Místní hasiči se podílejí na organizaci Dne dětí a připravují akci Pálení čarodějnic. Dalším místním registrovaným spolkem je Okrašlovací spolek Právice.

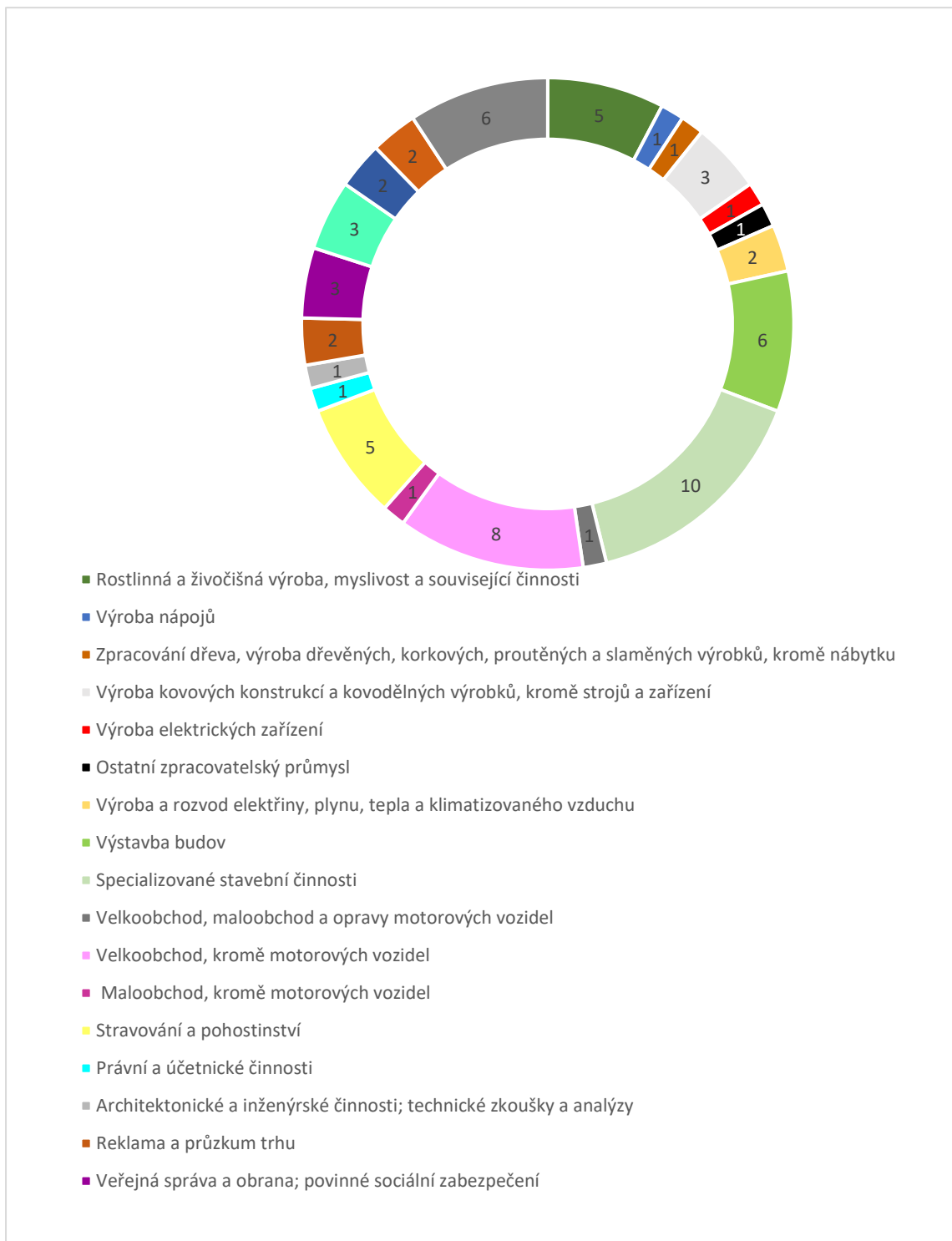


2.3 Ekonomická situace

V obci sídlí 3 obchodní společnosti. Je zde také registrováno 55 živnostníků, 1 zemědělský podnikatel a 2 soukromí podnikatelé.

Přehled ekonomických subjektů sídlících v obci rozdělených podle klasifikace CZ-NACE k 31. 12. 2019 přináší následující graf.

Graf č. 6 Ekonomické subjekty v obci dle klasifikace CZ-NACE k 31. 12. 2019



Zdroj dat: ČSÚ



Celkem v obci sídlí 65 subjektů se zjištěnou aktivitou. Nejvíce jich patří do kategorie „Specializované stavební činnosti“.

Obec provozuje Veřejnou knihovnu Právice, kde je také k dispozici několik počítačů umožňujících přístup na internet. V obci dosud funguje maloobchodní prodejna smíšeného zboží COOP Jednota.

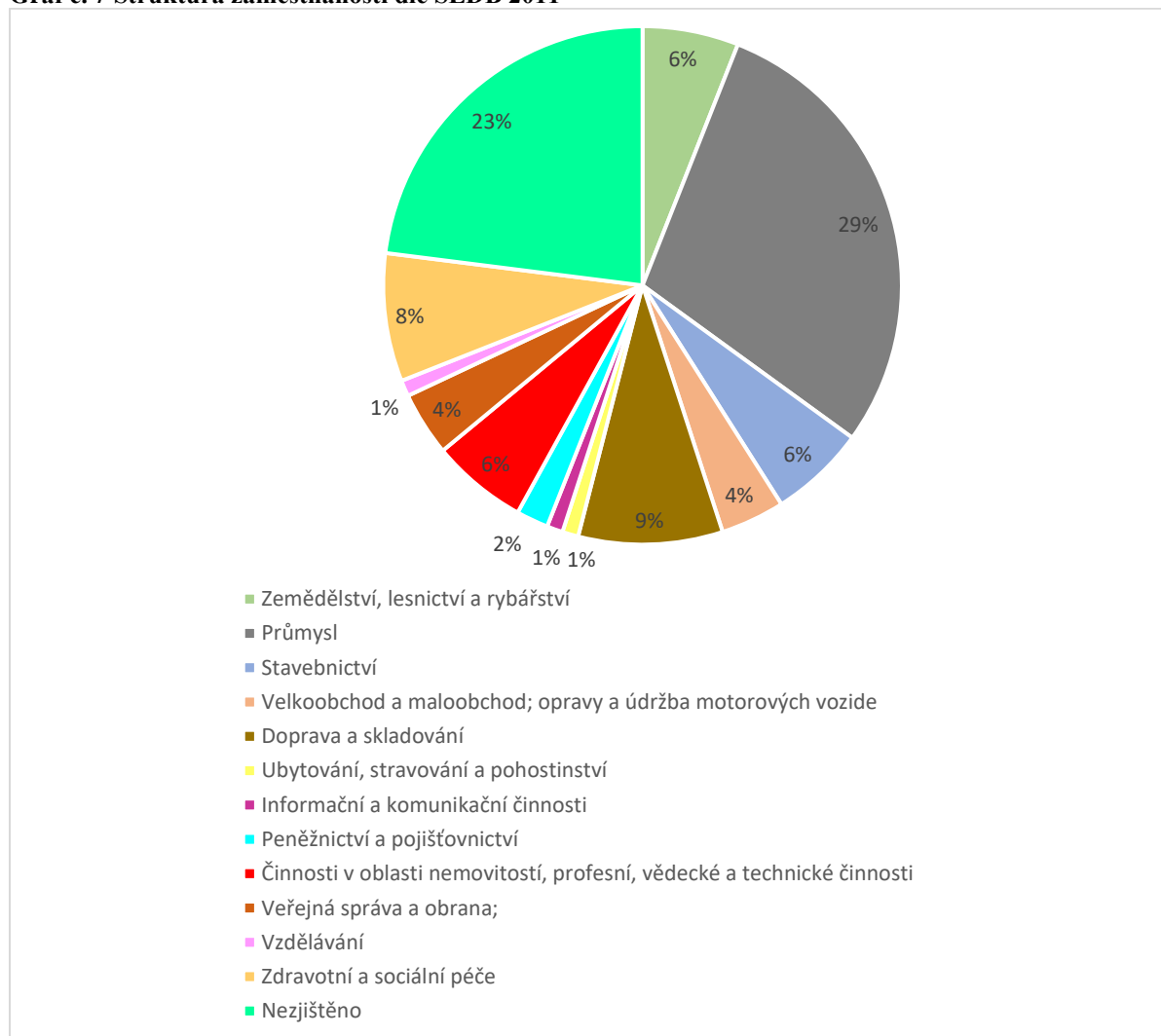
Od září 2014 je zde v provozu mateřská škola s kapacitou pro 20 dětí.

2.3.1 Trh práce

Právice jako malá obec nemohou nabídnout dostatečné množství pracovních míst. Většina obyvatel tak musí za práci dojíždět. Nejvíce zaměstnaných dojíždí do obcí v rámci okresu (65 %). Dalších 23 % dojíždí do jiného okresu v rámci kraje, 7 % dojíždí do zahraničí.

Dle SLDB 2011 je zaměstnáno 47 % ekonomicky aktivního obyvatelstva. Strukturu zaměstnanosti v obci zobrazuje následující graf.

Graf č. 7 Struktura zaměstnanosti dle SLDB 2011



Zdroj dat: ČSÚ



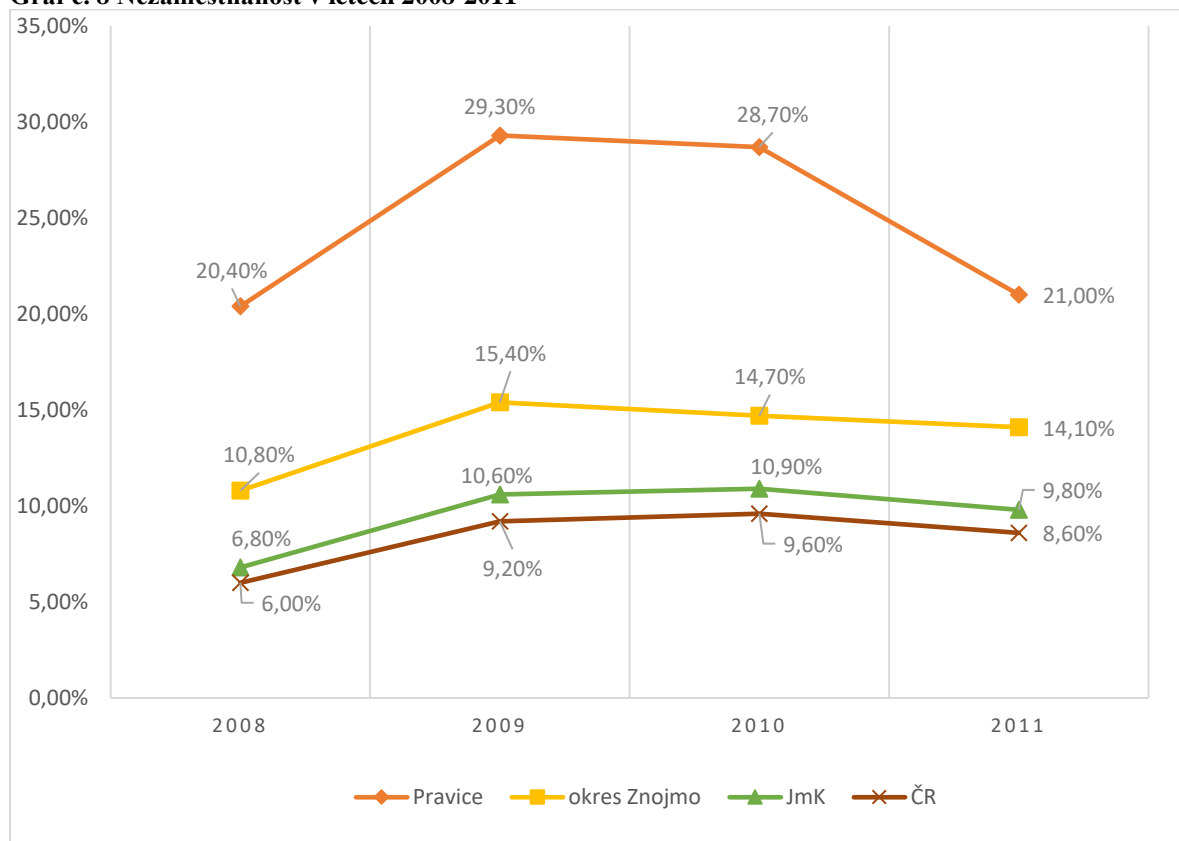
Nejvíce pravických občanů pracuje v odvětví průmyslu, následuje kategorie „Doprava a skladování“ a „Zdravotní a sociální péče“.

Míra nezaměstnanosti

Významným makroekonomickým ukazatelem je míra nezaměstnanosti. Jedná se o procentuální podíl nezaměstnaných lidí, kteří práci aktivně hledají, z celkového počtu ekonomicky aktivních obyvatel. Za ekonomicky aktivní se nepovažují např. důchodci nebo studenti.

V následujícím grafu je znázorněn vývoj míry nezaměstnanosti v letech 2008-2011 v obci Právice a u vyšších územních celků.

Graf č. 8 Nezaměstnanost v letech 2008-2011



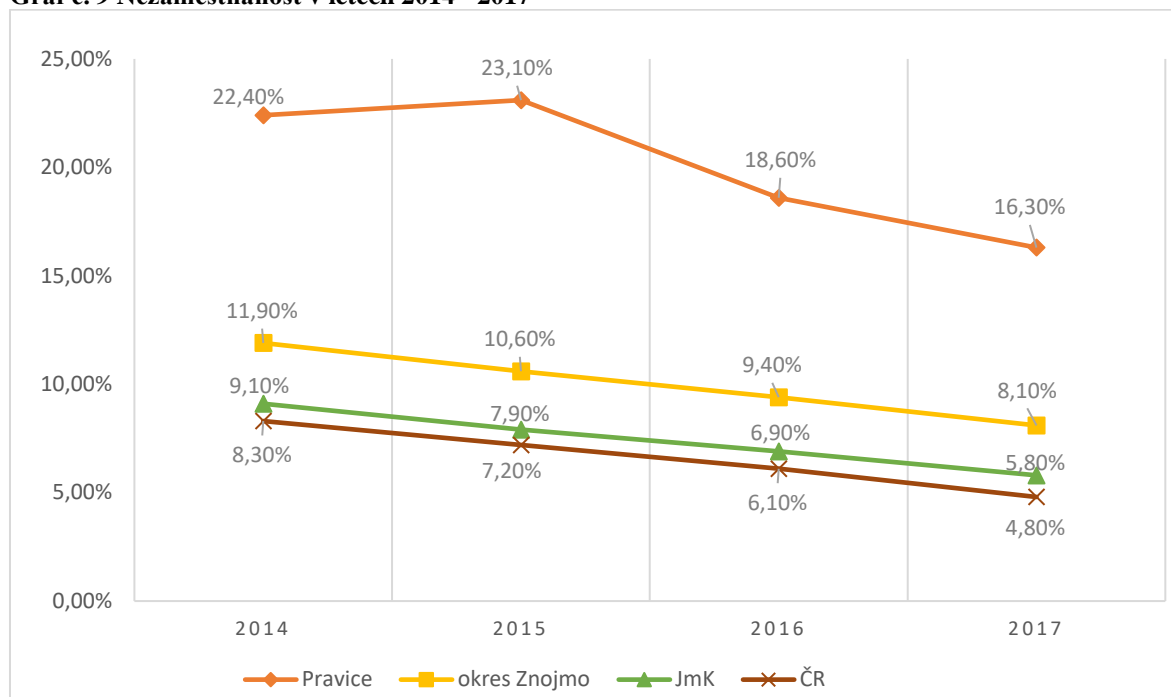
Zdroj dat: Integrovaný portál MPSV

Po celou dobu sledovaného období byla nezaměstnanost v obci výrazně vyšší než u všech vyšších územních celků.

Za následující roky 2012–2013 nejsou data na úrovni obcí dostupná z důvodu změny metodiky výpočtu míry nezaměstnanosti. Zatímco dosavadní míra nezaměstnanosti poměřovala uchazeče o zaměstnání k ekonomicky aktivním osobám, nový ukazatel vyjadřuje podíl nezaměstnaných ze všech obyvatel v daném věku.



Graf č. 9 Nezaměstnanost v letech 2014 - 2017



Zdroj dat: Integrovaný portál MPSV

V období 2014 – 2017 byla nezaměstnanost v obci Pravice rovněž výrazně vyšší než u vyšších územních celků. Údaje však nelze srovnávat s předchozím vývojem. V prosinci 2019 bylo v obci Pravice evidováno 5,6 % nezaměstnaných. Poslední dostupná informace se vztahuje k únoru 2020 a eviduje 7,9 % nezaměstnaných.

Obec Pravice se snaží podporovat zaměstnanost tím, že zaměstnává lidi evidované na úřadě práce. Jedná se především o dlouhodobě nezaměstnané osoby. Náplní těchto veřejně prospěšných prací je převážně úprava veřejných prostranství v obci.

2.4 Infrastruktura

2.4.1 Technická infrastruktura

Úroveň vybavenosti technickou infrastrukturou má, podobně jako vybavenost základními službami, zásadní vliv na kvalitu života v obci a jeho atraktivitu.

Obec Pravice je zásobena vodou z veřejné vodovodní sítě, která je rozšiřována dle potřeb nové výstavby. V roce 2015 byla v obci vybudována oddílná splašková kanalizace, ze které jsou odpadní vody čerpány do ČOV Břežany. Obec Pravice plánuje zbudování vlastního vrtu.

Obec je plynofikována. Síť plynovodů je rovněž rozšiřována podle potřeby nové výstavby. Elektrická energie pro obec Pravice je zajišťována přes distribuční elektrické stanice.

Kvalita veřejného osvětlení i obecního rozhlasu je velice špatná. Obec plánuje investice do jejich oprav a modernizace.



2.4.2 Odpadové hospodářství

Svoz komunálního odpadu zajišťuje AVE odpadové hospodářství, s. r. o. Svoz komunálního odpadu a plastu probíhá jednou za 14 dní a jednou za měsíc kov, sklo a papír. V letních měsících probíhá svoz plastů každý týden. Na jaře a na podzim se uskutečňuje svoz nebezpečného a velkoobjemového odpadu.

V obci je rozmístěno 6 kontejnerů na plast, 3 na papír, 2 na sklo a po jednom kontejneru na sklo a textil. Kapacita nádob je prozatím dostačující, což však může do budoucna ovlivnit nárůst počtu obyvatel. Všichni obyvatelé mají ve svých obydlích dispozici kompostéry. Obec plánuje zřízení sběrného dvora.

2.4.3 Dopravní infrastruktura

Hlavním průtahem obce je silnice II. třídy č. 414 vedoucí od Mikulova, která navazuje na silnici III. třídy č. 4142 vedoucí do sousední obce Břežany. Dopravní zátěž v obci není vysoká, obec se nenachází na žádném hlavním silničním tahu.

Plochy pro parkování u veřejných budov jsou pro běžný provoz dostatečné. Pouze v případě konání výjimečných akcí může nastat problém s hledáním parkovacího místa. Obec plánuje zbudování nových parkovacích míst v každé ulici obce.

2.4.4 Dopravní obslužnost

Obec Právice je součástí Integrovaného dopravního systému Jihomoravského kraje (IDS JMK). Přejechod na IDS znamenal zvýšení četnosti spojů v regionu, lepší návaznost autobusových linek na vlaky i mezi sebou a jednotný tarif platný pro autobusy i vlaky. IDS JMK pomohl zlepšit dopravní obslužnost.

Obec je obsluhována dvěma linkami IDS JMK. Autobusová linka č. 822 zajišťuje přímé spojení s městy Hrušovany nad Jevišovkou a Znojmem. Vlaková stanice Právice je od obce vzdálena 1 km. Železniční linka č. S41 umožňuje spojení do města Miroslav a také do Hrušovan nad Jevišovkou.

2.5 Vybavenost

2.5.1 Bydlení

Obec Právice se rozvíjí v souladu s koncepcí rozvoje obce dle Územního plánu z roku 2014 s převažující funkcí bydlení v rodinných domech. Intenzita výstavby se odvíjí z potřeby průběžné obnovy bytového fondu.

Tabulka č. 2 Počet bytů a domů v obci dle SLDB 2011

Počet domů v obci	Počet neobydlených domů	Počet bytů v obci	Počet neobydlených bytů
118	10	0	0

Zdroj dat: ČSÚ

Podíl neobydlených domů činí 8 %, z toho dva domy jsou využívány za účelem rekreace a jeden je neobydlen z důvodu přestavby.



2.5.2 Školství a vzdělávání

Mateřská škola zahájila provoz 1. září 2014 a sídlí v budově obecního úřadu.

V mateřské škole je jedno věkově smíšené oddělení s celodenním provozem a kapacitou 20 dětí. Mateřskou školu kromě místních dětí navštěvují také děti z okolních obcí. Obědy jsou zajišťovány školní jídelnou při Základní škole Hrušovany nad Jevišovkou, dopolední a odpolední svačinky zajišťuje sama MŠ. Škola má k dispozici své hřiště v areálu obecního úřadu.

Obrázek č. 2 Obecní úřad Pravice a MŠ Pravice



Obec Pravice nezřizuje školu pro základní vzdělání. Děti školou povinné dojíždějí do ZŠ Hrušovany nad Jevišovkou.

2.5.3 Zdravotní a sociální péče

V obci se nenachází žádné zdravotnické zařízení. Občané jsou nuceni za zdravotní péčí dojíždět. Nejčastěji využívají služby lékařů v Hrušovanech nad Jevišovkou, kde je k dispozici praktický lékař pro dospělé, pro děti a dorost, ženský lékař, oční i zubní ordinace. Ve Zdravotním středisku v Hrušovanech nad Jevišovkou sídlí také zdravotnická záchranná služba, jejíž dojezdový čas je vzhledem k malé vzdálenosti obcí (3 km) velmi krátký.


Na území obce není žádné zařízení sociálních služeb. Pobytové sociální služby jsou zajišťovány v nejbližších Břežanech a Hrušovanech nad Jevišovkou. Domov pro seniory je zřízen v 10 km vzdálené obci Božice.



2.5.4 Památky a kultura

Na území obce Pravice se nacházejí především sakrální památky - 4 výklenkové kapličky, socha sv. Donáta a především empírový kostel Nejsvětější Trojice, který v roce 1833 nahradil někdejší gotický kostel neznámého patrona.

Obrázek č. 3 Kostel Nejsvětější Trojice



Kulturní památkou je také historicky hodnotný areál panského hospodářského dvora, tzv. Zámeček. obsahuje vrcholně barokní sýpku, klasicistní správní budovu a několik hospodářských budov různého charakteru z průběhu 19. a 20. století. Areál je cenným dokladem svého typu. Stavba je však v havarijním stavu.

V obci je také hřbitov, který není vybaven smuteční obřadní síní.

2.5.5 Sport a volnočasové aktivity

V obci Pravice se nachází prozatím nezkolaudované multifunkční hřiště, které obyvatelům nabízí možnost sportovního vyžití – fotbal, volejbal, košíková. V obci chybí funkční dětské hřiště.

V Pravicích je k dispozici kulturní dům. Pro venkovní společenské akce je využíván prostor bývalého fotbalového hřiště, které svou kvalitou dlouhodobě nevyhovuje činnosti, pro kterou je určeno. V souvislosti s pořádáním akcí v tomto areálu vznikla potřeba zbudování sociálního zázemí, výčepu, posezení a tanečního parketu. Obec dále plánuje část pozemku využít ke zbudování zázemí pro hasičský sport – překážková trať na štafetu a trať na hasičský útok.

Za spolupráce obce a místních spolků se zde koná několik tematických akcí. Kromě lidových tradic jakými jsou maškarní ples a Pravické krojované hody je v obci pořádáno oblíbené pálení čarodějnic, kdy pravičtí hasiči každoročně postaví vatru vysokou průměrně 10 m. Další zajímavou pravidelně pořádanou akcí je traktoriáda Pravický výfuk.

Obcí prochází trasa Znojemské vinařské cyklostezky.



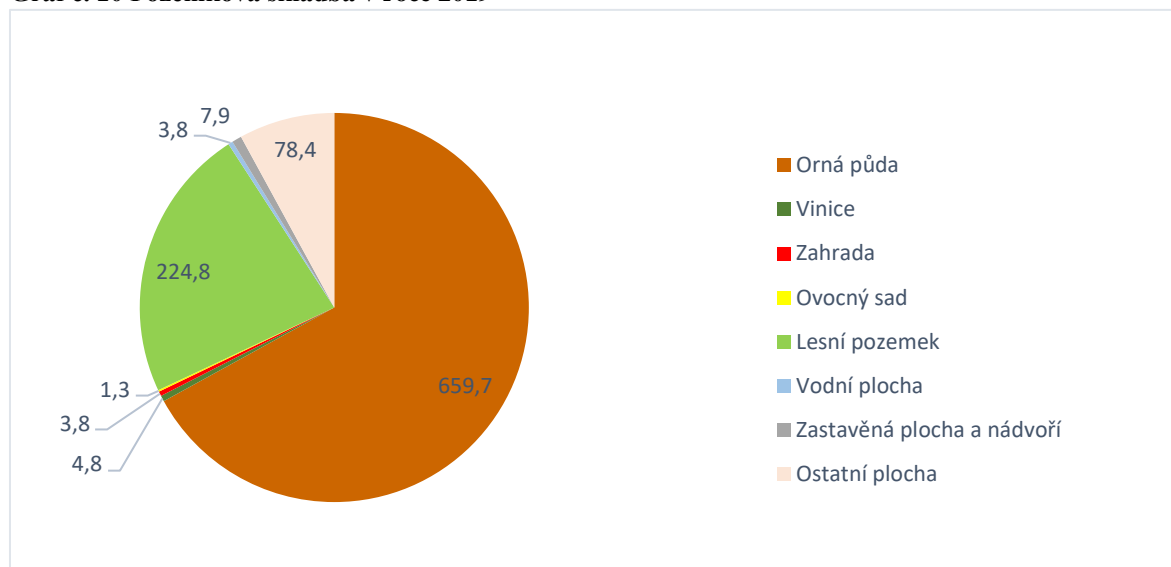
2.6 Životní prostředí

Obec se rozkládá na pravém břehu řeky Břežanky. V okolí obce jsou ovocné sady a několik menších lesů. Jižně od obce protéká řeka Jevišovka.

V současné době je katastrální území obce tvořeno z 68 % zemědělskou půdou, z níž 97 % tvoří orná půda. Z nezemědělské půdy největší plochu zaujímají lesní pozemky, cca 71 %.

Na zastavěné plochy připadá pouze 0,8 % rozlohy obce.

Graf č. 10 Pozemková skladba v roce 2019



Zdroj dat: ČSÚ

2.6.1 Ovzduší

Dle dostupných údajů z SLDB 2011 v obci Pravice zhruba polovina domácností k vytápění využívá plyn, což má příznivý vliv na kvalitu ovzduší v obci.

2.6.2 Hluk

Hlučnost v obci ovlivňuje především kamionová doprava a zemědělské stroje v období žní.

2.6.3 Veřejná prostranství a vodní plochy

Čistotu a pořádek v obci zajišťují zaměstnanci VPP, o bezprostřední okolí svého domu pečují sami občané. Veřejné prostranství v obci je udržované, vzhled obce narušuje stav některých budov, např. hasičská zbrojnice. Obec plánuje investice do oprav tohoto subjektu.

V obci je malý rybník, jiná výraznější vodní plocha se zde nenachází. V deštivých dnech se obec potýká s problémy spojenými se spodní vodou, v této souvislosti do budoucna plánuje vybudování mokřadu včetně lesoparku.



2.7 Správa obce

Obecní zastupitelstvo má 9 členů zastupitelstva, z nichž je zvolen starosta, místostarosta, člena finančního výboru, předsedu finančního výboru a předsedu kontrolního výboru.

Obec má 2 stálé zaměstnance. Počet zaměstnanců VPP se mění na základě rozhodnutí ÚP.

Obec s rozšířenou působností je pro Právice město Znojmo, pověřeným obecním úřadem jsou Hrušovany nad Jevišovkou.

2.7.1 Hospodaření obce

Obec Právice vlastní majetek v celkové hodnotě 62 699 tis. Kč (k 31. 12. 2019), z toho 49 322 tis. Kč tvoří dlouhodobý hmotný majetek. Největší část tvoří stavby v hodnotě 34 750,69 tis. Kč a pozemky 11 583,72 tis. Kč.

Z dlouhodobého hlediska obec hospodář s vyrovnaným rozpočtem. Ve sledovaných posledních devíti letech se obci daří dosahovat převážně rozpočtového přebytku, pouze ve třech případech rozpočtového deficitu.

Tabulka č. 3 Hospodaření obce

	Příjmy	Výdaje	Saldo
2011	4 134 540 Kč	3 899 250 Kč	235 290 Kč
2012	6 078 880 Kč	6 841 990 Kč	-763 110 Kč
2013	5 029 660 Kč	6 666 520 Kč	-1 636 860 Kč
2014	12 955 580 Kč	12 213 640 Kč	741 940 Kč
2015	15 467 560 Kč	17 354 110 Kč	-1 886 550 Kč
2016	6 854 570 Kč	4 560 000 Kč	2 294 570 Kč
2017	7 566 520 Kč	5 140 484 Kč	2 426 036 Kč
2018	8 131 587 Kč	7 176 766 Kč	954 821 Kč
2019	8 427 509 Kč	7 475 015 Kč	952 494 Kč

Zdroj dat: MONITOR, informační portál MF

2.7.2 Bezpečnost

Obec Právice patří mezi klidné lokality. Obec nemá k dispozici přehled o trestných činech a přestupcích spáchaných na jejím území. Právice nemají zřízenou obecní policii, území obce spadá do působnosti Obvodního oddělení PČR Hrušovany nad Jevišovkou.

Obrázek č. 4 Mapa kriminality



Zdroj: www.mapakriminality.cz



V obci působí Sbor dobrovolných hasičů Pravice. Profesionální hasičský sbor sídlí v nedalekých Hrušovanech nad Jevišovkou.

2.7.3 Vnější vztahy a vazby na obce

Obec Pravice je členem DSO Niva, ZSO Hrušovansko, MAS Hrušovansko a Břežanské dopravní společnosti.

2.8 Výhodiska pro návrhovou část

Návrhová část vychází ze závěrů analytické části, diskuzí členů zastupitelstva obce a výsledků dotazníkového šetření. Vyhodnocení dotazníkového šetření je přílohou tohoto dokumentu. Musí brát ohled na dalších koncepční dokumenty, zejména kraje a mikroregionu, aby nedocházelo k rozporům.

2.8.1 Shrnutí situační analýzy

Demografická situace v obci není příliš příznivá. Během uplynulých deseti let v šesti sledovaných letech mortalita převýšila natalitu, celkově ve sledovaném období zemřelo více lidí než se jich narodilo. Na růstu počtu obyvatel má významný vliv migrace. Populace je sice ve srovnání s vyššími územními celky relativně mladá, do budoucna však může být hrozbou odchod mladých lidí za prací.

Vybavenost základními službami je s přihlédnutím k malé velikosti obce relativně dobrá. Za zdravotní péči, základním a vyšším vzděláním a poštovními službami musí obyvatelé sice dojíždět, ale předškolní vzdělávání, smíšené zboží a hospodské zařízení jsou dostupné přímo v obci. Školka, obchod a hospoda v dnešní době nejsou ani ve větších a lidnatějších obcích samozřejmostí. Problém do budoucna by mohl spočívat v dlouhodobé ekonomické neudržitelnosti a rušení i těchto služeb.

Z hlediska infrastruktury je v obci potřeba zbudovat chodníky a prosadit zkvalitnění a zpevnění cest. Ve velmi špatném stavu je veřejné osvětlení a obecní rozhlas. Obyvatelé se potýkají s problémy s nedostatkem telefonního signálu.

Kladného hodnocení se dostalo péči o veřejná prostranství a také kvalita životního prostředí. Lidé zde žijí v těsné blízkosti přírody, ale zároveň na dosah městu, které je dobře dostupné.

Dopravní dostupnost, která je důležitá z hlediska dojížděky obyvatel za službami, zaměstnáním, vzděláním a zdravotní péčí, je na dobré úrovni. Nedostatky ve veřejné dopravě obyvatelé shledávají především v sobotu a neděli. Obec se vyznačuje nízkou nezaměstnaností, i když sama vzhledem ke své velikosti mnoho pracovních příležitostí nenabízí.

Podnikatelské prostředí v obci dostalo v dotazníkovém šetření slabé hodnocení, což je vzhledem k její velikosti a poloze pochopitelné.

Přestože se v obci díky aktivitě spolků pravidelně konají kulturní a společenské akce, v dotazníkovém šetření je právě oblast kultury a příležitosti k setkávání občanů hodnocena nejhůře. Občané zde postrádají především příležitosti pro setkávání seniorů. Podobně špatné hodnocení se dostalo také sportovnímu vyžití. V obci je zbudováno multifunkční hřiště, ale jeho užívání brání zatím neproběhlá kolaudace. Obyvatelé jsou také nespokojeni s absencí dětského hřiště.

Obec se nachází na trase cyklostezky Mezi poli a vinohrady, Po rovince a Znojemská vinařská. Obec Pravice nedisponuje žádnými turistickými atraktivitami a není tedy turisty cíleně vyhledávána.

Obec se snaží být aktivní v hledání finančních prostředků mimo svůj rozpočet.



2.8.2 SWOT analýza

SWOT analýza je shrnutím předchozích kapitol. Umožňuje identifikovat silné a slabé stránky, příležitosti a hrozby pro rozvoj obce:

- Silné stránky (Strengths) = rozvojově jednoznačně pozitivní a současně aktivní jevy a trendy vývoje v obci;
- Slabé stránky (Weaknesses) = rozvojově negativní a současně aktivně působící jevy a trendy vývoje v obci;
- Příležitosti (Opportunities) = rezervy a nevyužitý rozvojový potenciál + vnější zdroje;
- Hrozby (Threats) = dosud neaktivní věcná a územní rizika, která potenciálně mohou ohrozit rozvoj území

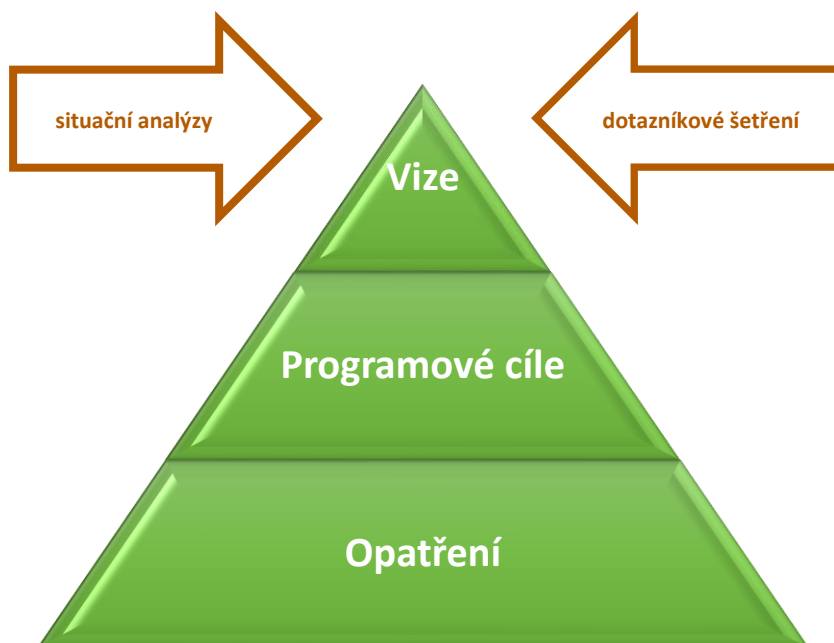
SILNÉ STRÁNKY	SLABÉ STRÁNKY
1) Dopravní dostupnost 2) Aktivní spolková činnost 3) Relativně čisté životní prostředí 4) Dostupnost základních potravin a spotřebního zboží	1) Stav místních komunikací 2) Bezpečnost účastníků dopravního provozu 3) Vzhled veřejných prostranství 4) Informovanost občanů o činnosti obce 5) Aktualizace webových stránek obce 6) Nepříznivá demografická situace 7) Nabídka aktivit pro seniory
PŘÍLEŽITOSTI	HROZBY
1) Čerpání prostředků z rozvojových fondů 2) Rozvoj spolupráce s ostatními občany 3) Aktivní spolupráce s obcemi mikroregionu 4) Zlepšení stavu místních komunikací 5) Vytvoření náhradních zdrojů pitné vody 6) Zkvalitnění nakládání s odpady	1) Odliv obyvatel do měst za prací 2) Zhoršování kvality životního prostředí v důsledku omezených možností nakládání s odpady 3) Stárnutí populace 4) Sucho, nedostatek srážkové a podzemní vody 5) Rušení základních služeb v obci 6) Nedostatečná kapacita nádob pro tříděný odpad



3 Návrhová část

Návrhová část vychází z výsledků situační analýzy území včetně výsledků dotazníkového šetření. Jak ukazuje následující schéma, zastřešujícím prvkem návrhové části je vize strategie. Vize znamená představu žádoucího budoucího cílového stavu území a je shrnuta do jednoduchého popisu ideálního stavu, kterého má být v území v daném časovém horizontu dosaženo.

Na vizi navazují programové cíle, které vizi upřesňují a konkretizují. Programové cíle jsou nadále rozvedeny do jednotlivých opatření, která představují kroky potřebné pro naplnění programových cílů. Pod opatření následně spadají jednotlivé rozvojové aktivity, které představují konkrétní projekty pro rozvoj v daných oblastech.





3.1 Vize

Strategická vize popisuje základní obrysy stavu obce, kterého by mělo být dosaženo v roce 2025. Vize musí být realistická, ale zároveň nesmí podceňovat rozvojový potenciál regionu. Vychází z principu kombinace podpory silných stránek a eliminace těch slabých, při současné snaze o využití příležitostí a překonání hrozeb.

Pro obec Právice je důležité zejména:

- zachovat dobrou dostupnost služeb v obci a okolí
- zachovat a rozvíjet zdravou okolní krajinu nabízející plnohodnotný život na venkově s možností aktivního odpočinku v přírodě
- vybudování chodníků a zpevnění cest
- hledat řešení nedostatků v údržbě veřejného prostranství
- zůstat bezpečným a klidným místem pro své občany i pro návštěvníky
- nadále se věnovat a rozvíjet spolkové aktivity a podporovat možnosti kulturního a sportovního využití.

Právice jsou klidným místem pro život občanů v dobrém životním prostředí. Péči o veřejné prostranství komplikuje nedostatek pracovních sil. Nedostatkem v obci je kvalita místních komunikací a absence chodníků. V obci nejsou k dispozici některé základní služby, jsou však dobře dostupné v okolí. Aktivní občané se starají o dostatek kulturního využití.

3.2 Programové cíle

Ze strategické vize vyplývají následující čtyři základní cíle rozvoje obce Právice

:

1. Zachovávat a rozvíjet kvalitní životní prostředí a vzhled obce

Cílem je podpořit veškeré akce, které přispějí ke zlepšení životního prostředí v obci, případně akcí směřujících alespoň k jeho údržbě na stávající úrovni. Obec bude nadále udržovat vzhled veřejných prostranství.

2. Rozvíjet a udržovat kvalitní infrastrukturu

Cílem je udržení dobré úrovně již vybudované a zrekonstruované infrastruktury a další rekonstrukce či dobudování té chybějící.

3. Podporovat spolkový život a zajistit rozvoj volnočasových aktivit a atraktivit obce

Cílem je podporovat nové i stávající kulturní, sportovní a volnočasové akce a aktivity spolků. Důležitá je také budování zázemí pro spolkové a volnočasové aktivity a údržba stávajících na dobré úrovni tak, aby obec byla atraktivní nejen pro vlastní občany, ale také pro návštěvníky.

4. Podporovat stabilní demografickou situaci

Cílem je přilákat a udržet mladou generaci na venkově prostřednictvím zachování dobré dostupnosti služeb a řešení podpory bytové výstavby.



3.3 Opatření

Opatření podrobněji rozvíjejí programové cíle:

1. Zachovávat a rozvíjet kvalitní prostředí a vzhled obce

- a) pravidelná údržba a revitalizace veřejných prostranství a zeleně
- b) péče o kulturní dědictví
- c) údržba a rekonstrukce budov v intravilánu obce

2. Rozvíjet a udržovat kvalitní infrastrukturu

- a) budování infrastruktury
- b) udržování stávající infrastruktury

3. Podporovat spolkový život

- a) podpora činnosti spolků a zájmových organizací
- b) zajištění a podpora volnočasových aktivit
- c) rekonstrukce místa pro pořádání kulturních akcí

4. Podporovat stabilní demografickou situaci

- a) zajištění pozemků k výstavbě rodinných domů, bytová výstavba
- b) podpora drobného podnikání na území obce
- c) udržení dostupnosti základních služeb a školských zařízení



3.3.1 Rozvojové aktivity

Cíl 1: Zachovávat a rozvíjet kvalitní prostředí a vzhled obce

Aktivita	Zdroje financování
Obnova veřejných prostranství	dotace JMK, EU, rozpočet obce
Vybudování lesoparku	dotace EU, rozpočet obce
Rekonstrukce budov v intravilánu obce	dotace EU, rozpočet obce

Cíl 2: Rozvíjet a udržovat kvalitní technickou infrastrukturu

Aktivita	Zdroje financování
Oprava silnic a cest	dotace EU, rozpočet obce
Vybudování chodníků	dotace EU, rozpočet obce

Cíl 3: Podporovat spolkový život

Aktivita	Zdroje financování
Zbudování zázemí pro venkovní akce	dotace EU, JmK, rozpočet obce
Podpora spolkových akcí	dotace JmK, rozpočet obec, dotace MAS
Podpora spolků	rozpočet obce, dotace EU

Cíl 4: Podporovat stabilní demografickou situaci

Aktivita	Zdroje financování
Investice do bytové výstavby	dotace EU, rozpočet obec
Rozšíření a zkvalitnění infrastruktury	dotace EU, rozpočet obec



3.3.2 Podpora realizace programu

Vedení obce se detailně seznámí s Plánem rozvoje obce Právice a bude odpovídat za jeho realizaci. Zastupitelstvo obce bude odpovídat za monitoring a aktualizaci programu. Zastupitelstvo a občané budou dbát o všestranný rozvoj území obce a budou aktivně dohlížet na úspěšnou realizaci PRO, jeho aktualizaci a plnění navržených cílů.

Plán rozvoje obce bude zpřístupněn všem občanům na internetových stránkách obce www.obecpravice.cz, případně bude možné zapůjčit si tento dokument v listinné podobě na obecním úřadě.

Aktualizace Plánu rozvoje obce Právice budou prováděny průběžně v případech, kdy vzniknou nové situace nebo problémy vyžadující řešení. Dokument je možné aktualizovat i na podnět občanů. Případné aktualizace budou prováděny přímou úpravou dokumentu s uvedením data aktualizace a vyznačením provedením změn.

Plán rozvoje obce Právice byl schválen usnesením č.....zastupitelstva obce dne



4 Seznam použitých grafů

Graf č. 1 Počet obyvatel.....	5
Graf č. 2 Přirozené saldo obyvatel.....	6
Graf č. 3 Migrační saldo obyvatel.....	6
Graf č. 4 Věková struktura obyvatelstva.....	7
Graf č. 5 Vzdělanostní struktura obyvatelstva dle SLDB 2011.....	8
Graf č. 6 Ekonomické subjekty v obci dle klasifikace CZ-NACE k 31. 12. 2019.....	9
Graf č. 7 Struktura zaměstnanosti dle SLDB 2011.....	10
Graf č. 8 Nezaměstnanost v letech 2008 – 2011.....	11
Graf č. 9 Nezaměstnanost v letech 2014 – 2017.....	12
Graf č. 10 Pozemková skladba v roce 2019.....	16

5 Seznam použitých tabulek

Tabulka č. 1 Ekonomická zátěž.....	7
Tabulka č. 2 Počet bytů a domů v obce dle SLDB 2011.....	13
Tabulka č. 3 Hospodaření obce.....	17

6 Seznam použitých obrázků

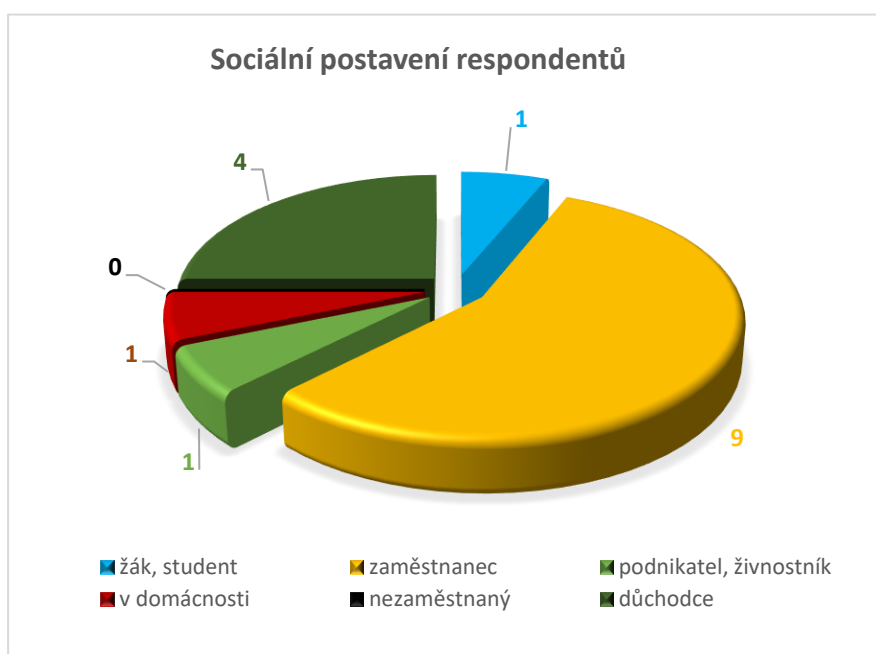
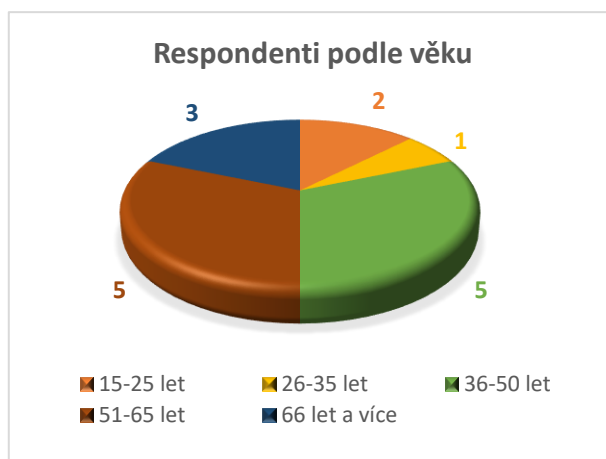
Obrázek č. 1 Správní obvod obce s pověřeným obecním úřadem.....	4
Obrázek č. 2 Obecní úřad Právice a MŠ Právice.....	14
Obrázek č. 3 Kostel Nejsvětější trojice.....	15
Obrázek č. 4 Mapa kriminality.....	17

7 Seznam příloh

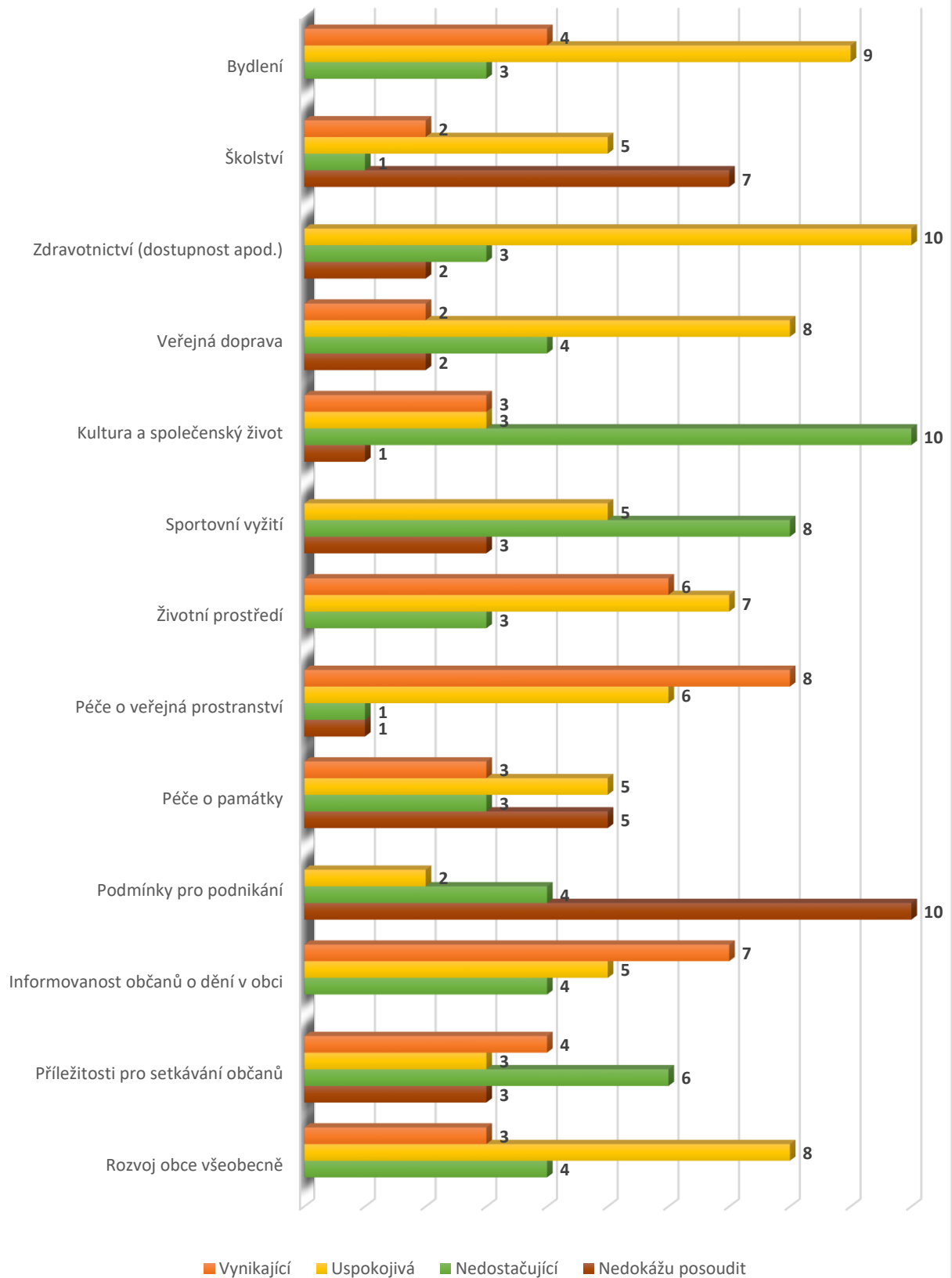
Příloha č. 1 – Výsledky dotazníkového šetření

Příloha č. 1 – Výsledky dotazníkového šetření

Dotazníkového šetření se zúčastnilo 16 respondentů – 14 dotazníků bylo vyplněno písemně a 2 respondenti odpovídali elektronicky.



Jak hodnotíte situaci v následujících oblastech?



Co považujete za největší přednosti obce?

Dostupnost stavebních parcel

Možnost těžby dřeva

Vyžití pro děti

Dobrá komunikace komunity

Vstřícnost ze strany vedení obce

Klidné prostředí, okolní příroda, nenarušení průmyslovými zónami, čistota obce

Kultura

Co považujete za největší slabiny obce?

Veřejná hromadná doprava o víkendu

Absence dětského hřiště

Chodníky

Bezpečnost v dopravě na hlavním tahu vedoucím přes obec

Stav sakrálních staveb

Společenský život

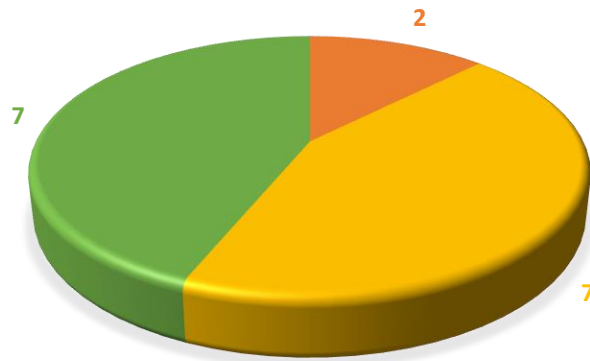
Majetkové vypořádání s občany

Pokrytí telefonních operátorů

Představte si, že můžete rozhodnout o využití obecních finančních prostředků. Na co byste je přednostně využili?



Sledujete dění v obci na webových stránkách?



■ pravidelně (minimálně 1x týdně)
 ■ občas (cca 1x za měsíc)
 ■ vůbec

Další náměty, připomínky, komentáře:

Kultura a společenský život Sportovní vyžití	<ul style="list-style-type: none"> • chybí pravidelné setkávání seniorů • zbudování basketbalového hřiště s betonovým povrchem • zřízení klubovny pro mládež • chybí funkční dětské hřiště
Infrastruktura	<ul style="list-style-type: none"> • řešení problémů s pozemky a jejich zástavba • oprava a vybavení hasičské zbrojnice • oprava rozhlasu, výměna amplionů • oprava místních komunikací, výstavba chodníků
Veřejné prostranství Životní prostředí	<ul style="list-style-type: none"> • chybí pravidelná aktualizace webových stránek • častější opakování hlášení obecního rozhlasu během dne • zřízení parku • nový nátěr zábradlí na mostku u potoka • výsadba ovocných alejí • zahájení jednání se Statkem Břežany o nezaorávání polních cest • založení rybníku, vodní tůně aj. • opatření proti volně pobíhajícím psům • oprava sakrálních staveb v obci